

visit doornik

10

**10 WANDEL-
ROUTES**
in lusvorm rond
Doornik



NL

Doornik, op de grens met Vlaanderen en Frankrijk, is met haar 29 dorpen en een oppervlakte van meer dan 213km², de grootste gemeente van België. Ontdek deze authentieke Waalse dorpen langs paden en landwegen, door velden en bossen of langs het water. Geniet van de rustige sfeer, verrassende panorama's en industriële en historische bouwwerken, getuigen van een eenwenoud verleden. Laat je leiden door de routes die in deze brochure worden aangeboden en denk eraan om de lokale producten te testen!

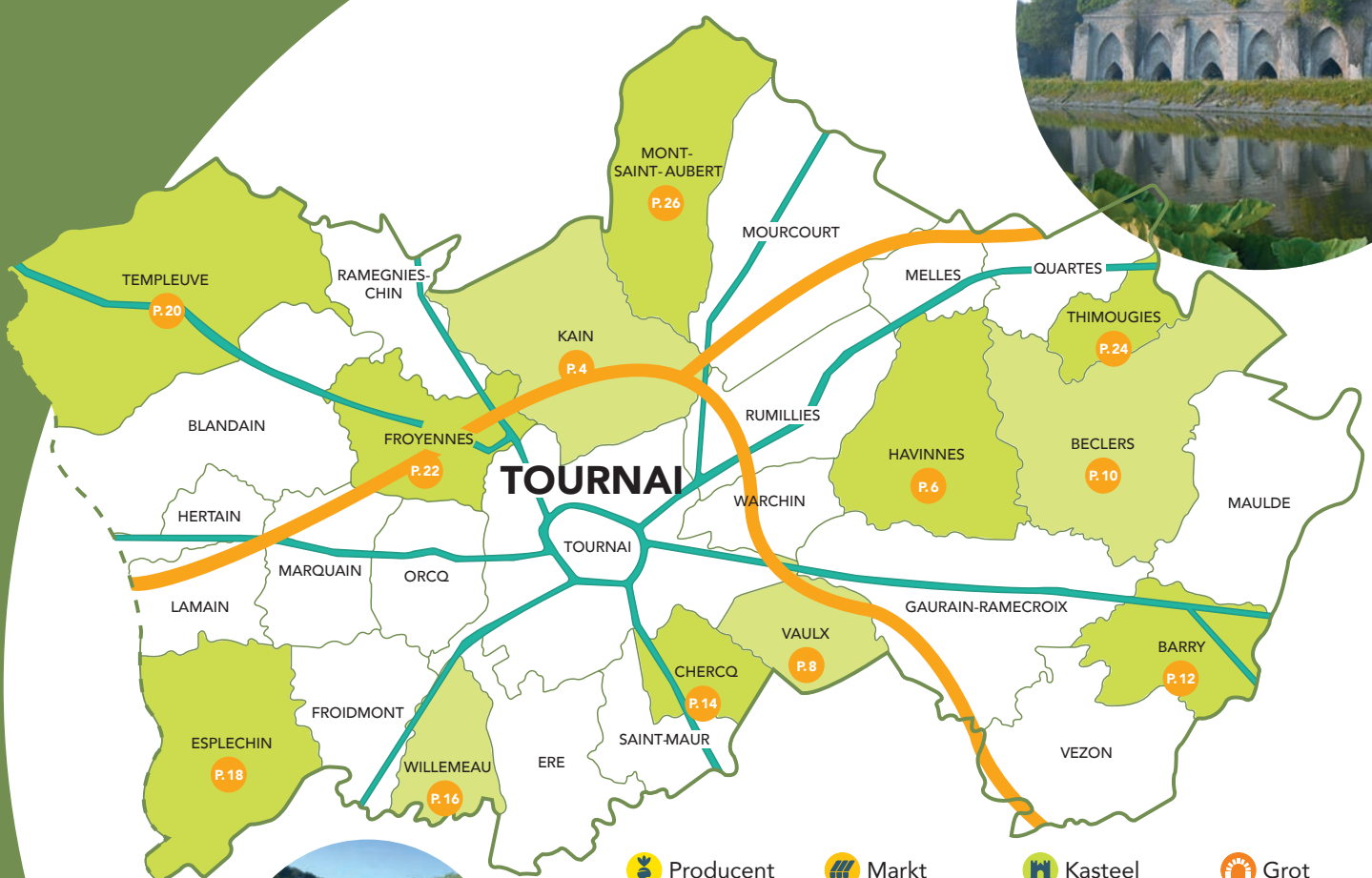
CODE VAN DE WANDELGAAR

Respecteer natuurgebieden, fauna, flora, en privébezit.
 Gooi geen afval weg. Gedraag je discreet in de buurt van bewoonde gebieden.
 Trek goede schoenen aan en drink voldoende.

De GR paden (Grote Route) lopen door het grondgebied van Doornik. Ze steken de stad over van Mont-Saint-Aubert naar de Franse grens via Kain, Doornik en de Chemin de Bouvines. Een grote onderhoudsbeurt komt eraan: de GR 123 wordt de GRP 123 Tour de Wallonie Picarde.



© S. Dhote



- Producent
- Restaurant
- Café
- Winkel
- Markt
- Frituur
- Kerk
- Kerkhof
- Kasteel
- Molen
- Boerderij
- Monument
- Grot
- Sportveld
- Camping
- Wellness



Parkeerplaats Cimetière du Nord (begraafplaats)
Rue des Champs in Doornik.



Neem de rue du Nord, tegenover de begraafplaats, dan de rue des Brasseurs aan de linkerkant. Ga voor de oude stenenmolen rechtsaf. Ga aan het einde van de weg linksaf tot Tournai Expo, dan nog linksaf om de rue de Breuze in Kain te bereiken. Sla rechtsaf en loop 400 m mee.

Neem voor de rotonde het kleine pad aan de linkerkant, over de velden. Aan de achterkant van de Karmel ga je verder door de weide (huis nr 13) naar rue du Saulchoir. Sla rechtsaf, richting Collège Notre-Dame en neem het kleine pad aan de achterkant. Let op bij het oversteken van de rue Abbé Dropsy!

Ga rechtdoor in de richting van het rusthuis «L'Abbaye», volg dan een zandpad aan de linkerkant tot aan de rue du Vert Lion. Steek de rue du Maréchal Montgomery over en ga rechtdoor in de rue Sainte-Aldegonde. Neem net na de groenten-en fruithandelaar (Carette) het kleine pad aan de overkant (chemin des Maures). Houd verder links aan.

Sla rechtsaf aan de Avenue d'Audenarde en daarna onmiddellijk linksaf (rue de Constantin). Volg het pad naar de rue de l'Ecluse. Verlaat op het kruispunt het jaagpad om de straat rechts op te gaan. In de chemin de Momirel is het mogelijk het bedrijf Valex cosmétiques te bezoeken en de afgeleide producten van de slakkenweek te proeven. Ga terug naar de Schelde en volg deze tot aan de rue Fernand Pennequin (hondentrainingspark).

Sla linksaf en ga naar de Avenue d'Audenarde. Sla rechtsaf, steek over en neem de rue des Bouvreuils. Een pad leidt naar de rue Pierre. Ga deze straat op. Steek in de rue Albert over en neem de eerste straat rechts (rue des Thermes). Ga rechtdoor over chemin 34 en de rue des Brasseurs tot bij de begraafplaats.

- Groot en levendig dorp, **gelegen tussen de Schelde, de Mont-Saint-Aubert en de stad Doornik**. Met drie kerken en vele winkels en scholen, bewaart het enkele mooie oude huizen. (Karmel, Château du Saulchoir...)
- L'Escargot d'Or** - chemin Momirel, 25 in Kain / **Carette** (asperges en seizoensgroenten) – rue Sainte-Aldegonde, 41 in Kain.
- Le Stoemp** – boulevard Eisenhower, 63 in Tournai / **Kurt frites** – rue Montgomery, 93 in Kain
Patio'nément – Rue Guillaume Charlier, 34A
- La Clé d'Or** –rue des Radis, 27 in Kain / **Le 24 août** – chaussée de Renaix, 134 in Tournai.
- La Sommellerie** (wijn) – rue Albert, 52 in Kain / **Vandevondel** (bloemen) – rue des Radis, 2 in Kain.
- Kain-la-Tombe** op woensdag ('s morgens)



HAVINNES

Afstand: 9,3 km



Parkeerplaats van de kerk van Havinnes. Rue du Roi Chevalier in Havinnes.



Ga rond de Sint-Amandskerk en passeer voor «Le Petit Paradis» om de Grand Chemin te vervoegen. Sla linksaf en volg mee voor 460 m. Neem een pad aan de linkerkant (houten slagboom, gemakkelijke toegang voor voetgangers, richting Ferme du Petit Prince).

Ga bij de Vieux chemin d'Ath linksaf en tegenover het voetbalveld rechtsaf (rue E. Louviau). Ga weer rechtsaf richting Bas Gardin. Neem bij nr 21 een pad naar links. Ga verder naar het kruispunt en sla rechtsaf (richting rue du Bois de l'Allemont). Sla verder linksaf en ga rechtdoor, passeer de Chèvrerie de la Croix Grise en neem het boerenpad.

Neem de volgende straat links en ga verder naar het kruispunt. Sla rechtsaf richting rue des Déportés d'Havinnes, richting Couture de Breuze. Opgelet bij het oversteken van de weg! Sla linksaf en neem na 100 m de weg naar rechts (rue du Trieu). Steek aan het einde van deze weg over. Ga rechtdoor. Ga rechtsaf op het kruispunt en volg deze landweg gedurende 2.280 m. Sla linksaf de rue Cavée in en keer terug naar rue E. Louviau om voor het voetbalveld uit te komen. Sla rechtsaf en ga verder op de Vieux chemin d'Ath tot nr 648. Vlak voor het huis leidt een klein schuin pad naar de achterkant van de kerk.



Landbouwdorp dat grenst aan de heuvels van Doornik, tussen land en stenen. Op het hoogtepunt van de Croix Grise: mooi panorama op de omliggende dorpen, de Mont Saint-Aubert, het CCB (Belgisch cementbedrijf) en in de verte Doornik met de 5 klokkentorens van de kathedraal en haar belfort.



Chèvrerie de la Croix Grise (geitenkaas) – rue du Bois l'Allemont, 231 in Havinnes / **D.Delacroix** (aardbeien) – chaussée de Frasnes, 512 in Melles / **Mon petit étal de fruits et légumes** (seizoensgroenten en fruit) – Grand Chemin, 71 in Havinnes.

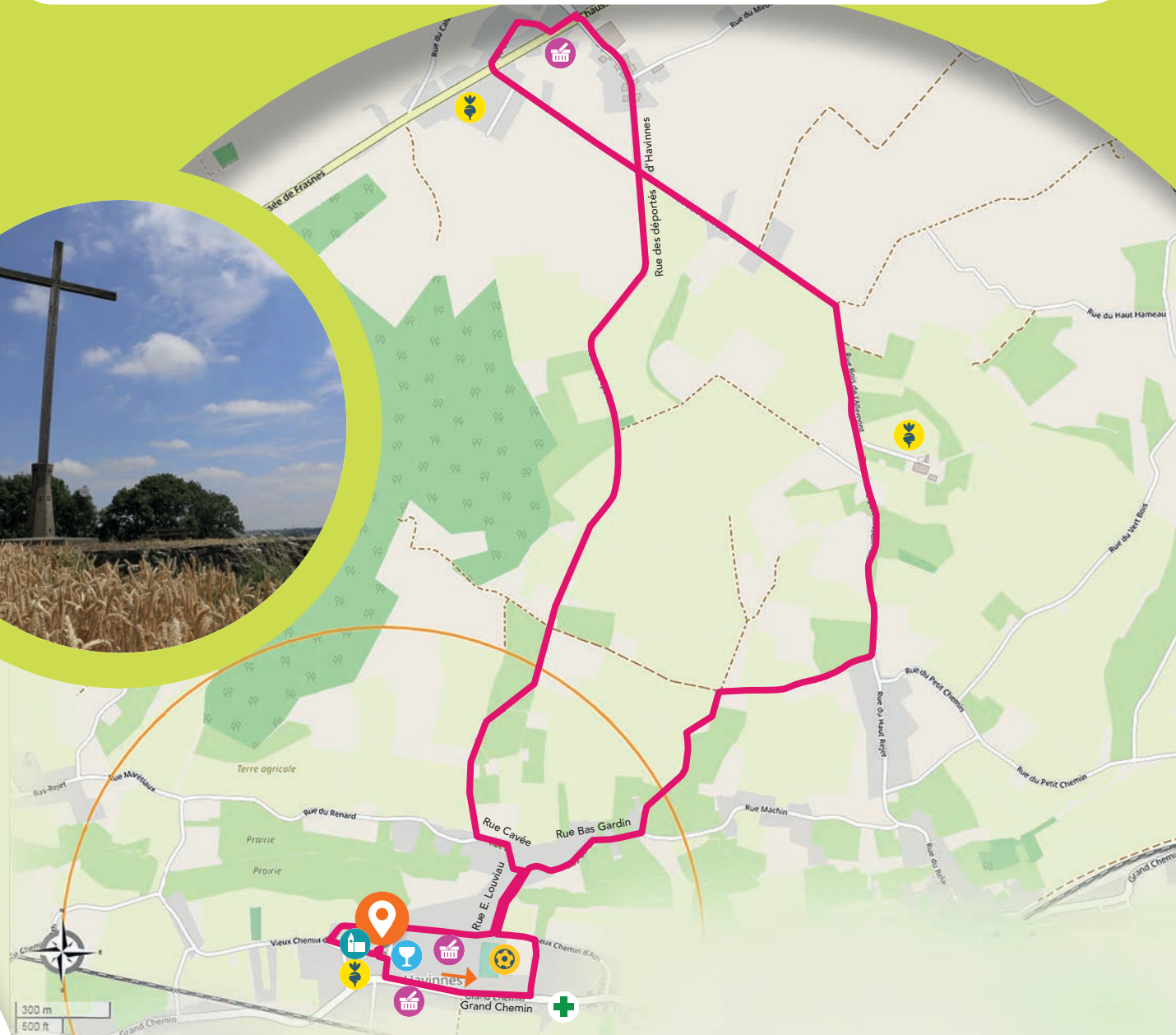


Au Petit Paradis – rue du Roi Chevalier, 3 in Havinnes.



Supérette V.M. – Vieux Chemin d'Ath, 686 in Havinnes / **La Brochette (traiteur)** – chaussée de Frasnes, 528 in Melles / **Boucherie Bataille** (slagerij) – Grand Chemin, 114 in Havinnes.

50.616399 / 3.463275





Parkeerplaats achter de kerk van Vaulx. Place de Vaulx.

Ga achterom het Château César (ruïnes van middeleeuws bouwwerk uit de 14^e eeuw) en de kerk Saint-Pierre, draai iets naar rechts in de richting van de rue Communale en direct naar links in de woonwijk, voor het Château de la Buissonnière. Sla linksaf bij de rue Jean-Baptiste Moens en loop 990 m verder.

Neem voor de Camping de l'Orient de kleine aardeweg aan de rechterkant en ga verder voor 1000 m. Ga rond de rotonde van Michel Lemay en steek de chaussée de Bruxelles over voor de autohandel (voetgangersoversteekplaats).

Neem de aardeweg aan de overkant om de rue Jean Winance in Warchin te vervoegen. Ga naar de kerk van Warchin en het kerkhof. Neem de straat tegenover de Vieux chemin d'Ath. Sla linksaf en ga rechtdoor voor 810 m door de Place de Warchin.

Neem aan het einde van de doodlopende weg de kleine voetgangerstunnel onder de spoorweg om in rue de l'Hôpital uit te komen. Neem de L088 Ravel lijn in de richting van Vaulx, ga verder voor 800 m. Neem chemin 94 aan het einde van de Ravel in de richting van het gehucht Allain (een gelegenheid om aan de grot van Notre-Dame de Lourdes en het kerkhof te pauseren). Ga naar beneden naar de rue de la Lys, sla rechtsaf en neem dan de eerste straat links. Hier zijn de oevers van de Schelde, loop links 1580 m verder. Ga voor de brug naar links om de kerk van Vaulx te bereiken.



- Dorp ingesloten in het bekken van de steengroeve van Doornik** dat residentieel is geworden. Hier, nabij de stad en aan de rand van het charmante gehucht Allain, vind je talrijke buiten gebruik geraakte steengroeven. *Le Site de l'Orient is een groene omgeving en een recreatiedomein op een steenworp van de stad (zwembad, camping, waterfietsen, barbecue-eilanden, spelletjes voor jonge kinderen, Ecopark, Paintball).
- La belle de Tournai** (seizoensgroenten, aardbeien) – Vieux Chemin d'Ath, 187 in Warchin.
- Boulangerie d'antan** (bakkerij) – chaussée de Bruxelles, 109 in Tournai / **Supérette Au P'tit magasin** – Place, 28 in Warchin
- cafeteria camping** « Terrasses de l'Orient » / **Le Communal** – rue des Abliaux in Vaulx.
- Place de Vaulx op vrijdag ('s morgens).



BECLERS

Afstand: 10,3 km



Parvis de l'église de Béclers.
Place de Béclers.

50.621533 / 3.503903



Ga in de richting van de spoorweg, sla direct links af en volg de onverharde weg. Sla rechtsaf, steek de spoorweg over en sla linksaf.

Neem de eerste weg rechts (*rue de l'Abbaye*). Neem de onverharde weg links om de *rue de Liberchies* te bereiken. Sla rechtsaf. Ga na 630 m naar links. Op het kruispunt (nr 244) ga je linksaf en volg je *chemin du Rail*. Je kan in de verte de molen van Thimougies waarnemen.

Ga aan de *rue Froidmanteau* in Maulde linksaf en passeer de Ferme Defrasnes (Emifruits). Ga rechtdoor tot aan de weg (*rue Val de Maulde*). Pas op als je oversteekt. Neem het kleine pad recht aan de overkant (rechts van het Béclers richtingbord). Ga verder aan de linkerkant. Ga bij de pyloon rechtsaf. Ga verder naar links tot aan de antenne, en ga dan naar het bos (links), steek over en ga verder tot aan de *Grand Chemin*.

Links en dan rechts (*rue de Rosières*). Steek dit blokje over, bij de Ferme de Rosière en sla links af om terug naar de kerk te gaan.

- Charmante en stille wandeling door de velden in dit voornamelijk agrarische dorp**, bij de aanloop van de heuvels van Doornik. Mooie panorama's en uitzicht op de molen van Thimougies.
- Ferme Defrasnes / Emi Fruits** (groenten, fruit, lokale producten) – Bas Chemin 168a in Béclers / **Ferme de Rosière** (kaas en melkproducten) – rue de Rosières, 91 in Béclers / **Ferme de Graux** (agro-ecologie en biologisch vlees) – rue de Graux in Béclers.
- La Rotonde** – Place de Béclers.





Parkeerplaats voor de kerk van Chercq. Rue de l'Eglise in Chercq.



Na een kijkje op het kerkhof en de Saint-André kerk, neem je de rue de l'Eglise en ga je recht door op de onverharde weg.

Sla linksaf en dan rechtsaf om de *chaussée de Saint-Amand* te bereiken. Loop 600 m mee. Sla na de privéweg linksaf (*chemin de Warnaffe*) en ga recht door tot je de site van 5 Rocs doorsteekt.

Ga bij de *rue du Coulant d'Eau* naar rechts. Opgelet bij het oversteken! Neem het tegenoverliggende pad dat dan naar links gaat. Ga mee op het jaagpad en loop langs de Schelde gedurende 1400 m. Net na de « passerelle de Allain » neem je het pad aan de linkerkant. Steek aan het einde van het pad de weg over en ga iets verderop naar rechts.

Loop de *rue Henri Lacoste* op. Neem de eerste weg rechts na de bocht (*Voie des Morts*). Voordat de *Drève Thorn* met populieren wordt omzoomd, neem het kleine pad aan de rechterkant om de *Drève* op te gaan en terug te keren naar de kerk.

👍 Klein rustig dorpje aan de rand van de stad Doornik, **gelegen tussen de velden en de oevers van de Schelde. Verspreid over oude, niet meer gebruikte steengroeven en overblijfselen van een bloeiend verleden van steen-**(en kalk)ontginning. Van belang is het prachtige 19^e eeuwse kasteel Thorn, privé-eigendom van de familie Thorn, dat floreerde door haar activiteiten in steenbewerking. Ook nog te zien: de oude Delmarle-boerderij (18^e eeuw) en het voormalige klooster van de kartuizerorde, gerenoveerd tot luxe appartementen.

- 👤** **Atelier saveurs** (ambachtelijke ijsmaker) – *chaussée de Saint-Amand*, 204 in Chercq.
- 🍷** **Les Archers** (oude spellen) – *rue de Calonne*, 110 in Chercq



WILLEMEAU

Afstand: 11,4 km



Parkeerplaats Sporthal.
Avenue De Gaulle in Doornik.

50.604885 / 3.377956



Neem de Drève du Génie die langs het hockeyveld loopt en sla rechtsaf naar de rue de la Prévoyance.

Sla rechtsaf, volg de bocht en ga rechtdoor via *rue Charles Mauroy*, richting *Vieux chemin de Bouvines*, gedurende 2.650 m. Sla linksaf, volg het zandpad tot aan de *rue Croix de Pierre*.

Sla rechtsaf en ga iets verderop linksaf richting *Chemin de Mortagne*. Opgelet bij het oversteken van de *chaussée de Douai*! Neem de *rue du Moulin à Eau* aan de linkerkant tot aan het voetbalveld, *rue des Coquelicots* en neem het pad aan de rechterkant tot aan de *rue de la Forge*, ga rond het kerkhof en steek de *chaussée Romaine* over in Ere. Ga langs het gemeentelijk ontmoetingscentrum langs de aardeweg gedurende 1220 m.

Sla linksaf de *rue des Moissons*, daarna de *rue Doublet*. Let op: steek de *chaussée de Willemeau** over. Neem de *rue Jean Cousin* aan de overkant. Steek de straat over, sla rechtsaf en kom terug naar het beginpunt bij *Drève du Génie*.



Een wandeling door de velden op de sporen van het pad van de beroemde slag bij Bouvines (F), in de rustige dorpen Willemeau en Ere maar toch zo dicht bij de stad. Deze wandeling leidt ook over een deel van de GR die het grondgebied van Doornik doorkruist.

*Een kleine omweg door de Cimetière du Sud is de moeite waard (historische gedeelte, Commonwealth graven).



Chèvrerie des Coquelicots (geitenkaas) – *rue des Coquelicots*, 11 in Willemeau / **Raconte-moi des salades** (biologische groenten) - *rue des Coquelicots*, 11 in Willemeau / **Cafés 5 clochers** (koffie) - *rue Jean Cousin*, 2 in Tournai / **Ferme du Pis vert** (kaas) – *Chemin de la Bataille de Bouvines*, 6 in Marquain.



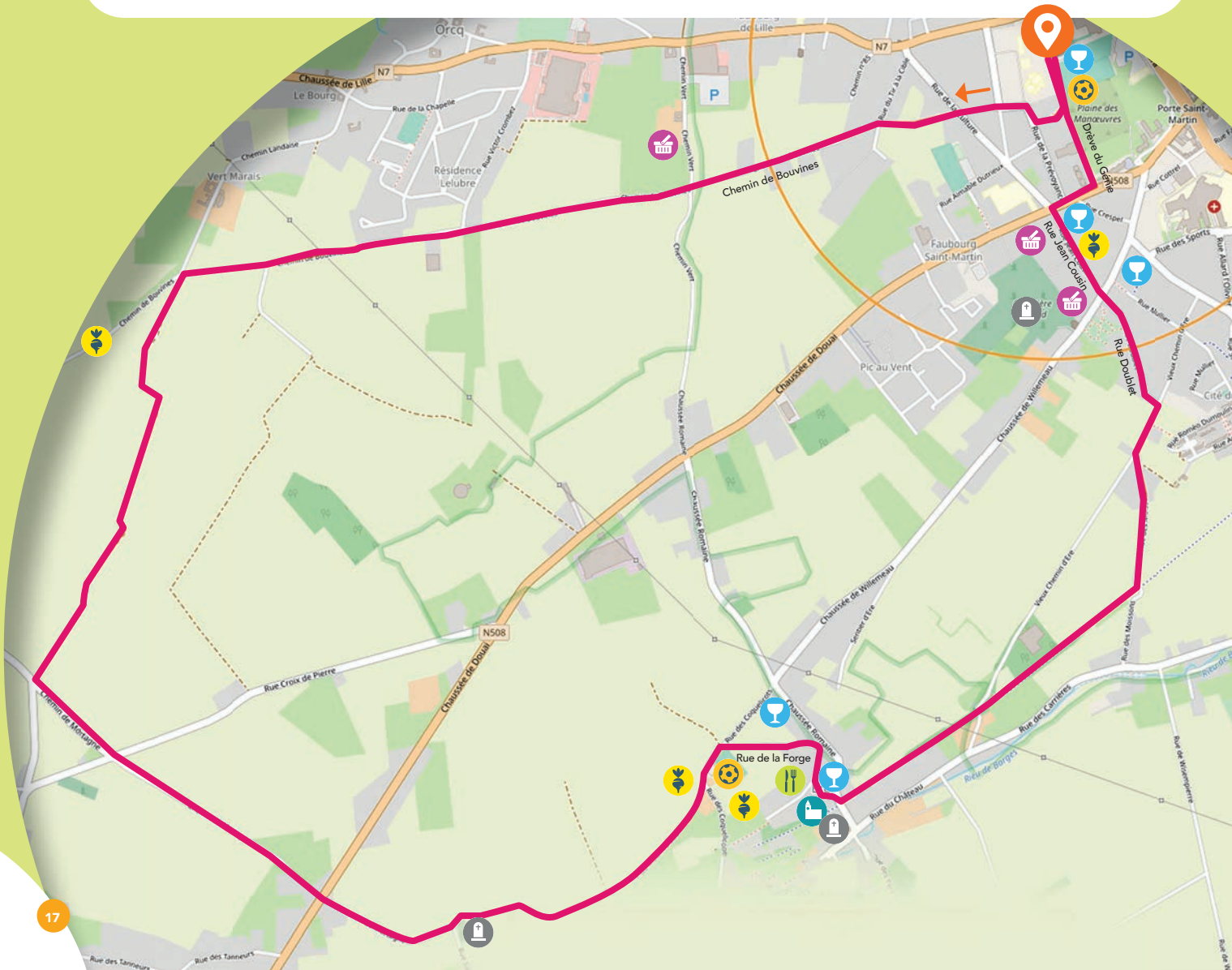
Croquez local (lokale producten) – *chaussée de Douai*, 90 in Tournai / **Ferme des Saveurs** (brood) - *Chemin vert*, in Orcq / **L'Olivier** (bloemen) – *chaussée de Willemeau*, 99 in Tournai.



Le Rep'Ère – *rue de la Forge* in Ere / **La Porte d'Ere** - *chaussée Romaine*, 110 in Ere / **Chez Pakal** - *chaussée de Douai*, 7 in Tournai / **La Vieille Guinguette** – *chaussée de Willemeau*, 78 in Tournai / **buvette Hall des Sports** - *avenue De Gaulle* in Tournai



Curry Madras – *rue de la Forge*, 10 in Ere.



ESPLECHIN

Afstand: 10 km



Parking de l'église d'Esplechin
Place à Esplechin.



neem vanaf de Saint Martin kerk de richting van de rue Longue en loop 830 m verder.

Sla rechtsaf op de rue de la Cheminée en linksaf op de chemin de Cysoing. Aangekomen bij de Frans-Belgische grens, voor het bord «Wannehain – Frankrijk», sla je rechtsaf en neem je de onverharde weg richting Lamain, nog steeds aan de rechterkant.

Sla linksaf de rue Quatre-Chins (Ferme Blanche) in en volg de «grens» langs de weg aan de rechterkant voor 1000 m. Rechts leidt een onverharde weg naar de rue Louis Pion in Lamain. Sla rechtsaf, ga voorbij de Ferme Pétilion en neem aan de linkerkant de chemin du Catillon.

Ga verder op deze weg, hou rechts aan en dan links. Let op: steek de weg over naar Lamain. Neem het zandpad aan de overkant en ga dan op het kruispunt naar links. Sluit aan bij de kerk van Esplechin.



Esplechin en Lamain zijn typisch agrarische dorpen die grenzen aan de Franse dorpen Wannehain en Camphin-en-Pévèle. Deze laatste is vooral bekend door de passage van de «Paris-Roubaix», een emblematische wielervedstrijd op de kasseien van het Noorden.



Ferme Blanche (biologische groenten) – rue Quatre-Chins, 1 in Esplechin / **Ferme Pétilion** (rundvlees) – rue Louis Pion, 14 in Lamain.

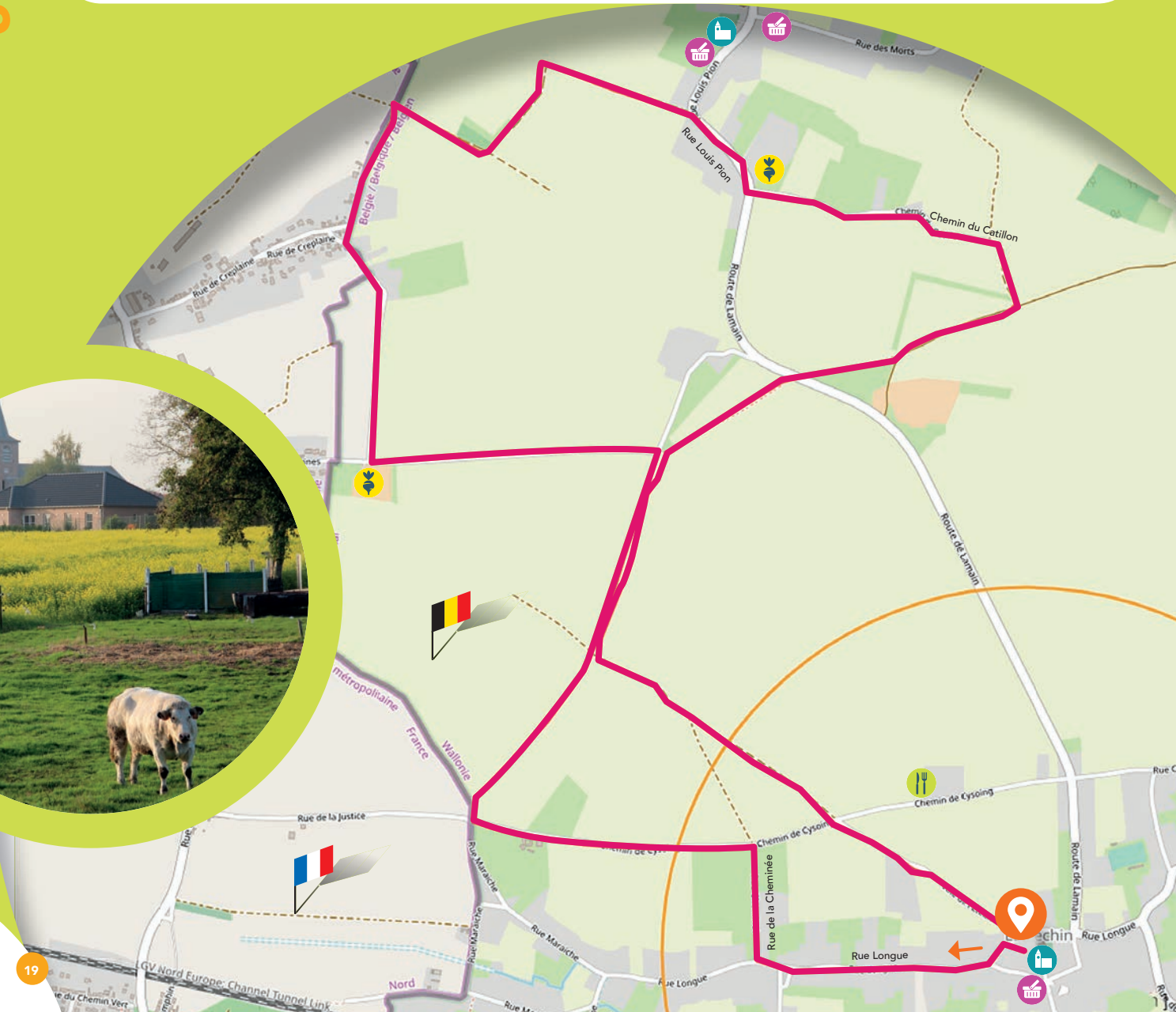


Boulangerie Bostyn – (bakkerij) – Rue du Curé Rosier, 21 in Esplechin / **Gîte Ferme Fauvarque** (lokale producten) – rue René Lefebvre, 5 in Lamain / **La Mie Gourmande** (traiteur) – rue René Lefebvre, 28 in Lamain.



La Calèche – Chemin de Cysoing in Esplechin.

50.574812 / 3.303386



TEMPLEUVE

Afstand: 10,1 km



Parking-Place de Templeuve.

50.644929 / 3.283032



Ga naar het Château de Formanoir (open vierkant gebouw omringd door 4 torentjes) en ga verder in de richting van de rue de Tournai naar de Y. Neem de rue des Combattants aan de linkerkant. Verlaat aan het einde van deze straat de doodlopende straat en neem de Chemin Neuf aan de overkant voor 730 m.

Sla rechtsaf en direct linksaf tot aan de *chaussée de Tournai*. Kijk uit voor de oversteek! Volg het tegenoverliggende pad, dat aan het bos grenst (*Allée Saint-Eluthère*) met uitzicht op de kerk van Blandain en de windmolens. Sla rechtsaf, om het *Dossemer bos* heen, richting Templeuve en ga door tot aan de *Trieu de Wazon*, altijd links aanhouden. Onderweg zie je de *Ferme de Bettignies* (16^e eeuwse boerderijkasteel in Vlaamse stijl, omzoomd door een vijver). Ga naar de *rue de Cazeau* en sla linksaf. Passeer voor de *Brasserie de Cazeau*, ga verder op de weg en neem bij nr 82 de kleine straat rechts (*excepté riverains*). Sla rechtsaf richting nr 80 (boerderij), en iets verderop het zandpad aan de linkerkant (wegwijzer voor paardrijden). U komt aan de achterkant van de *Ferme de l'Anondor* (educatieve boerderij, plattelandsgite en verkoop van biologische producten, *La Ruche qui dit oui*). Ga in de *rue Estafflers* linksaf en loop 100 m om als je deze hoeve wilt bezoeken. Ga terug en loop naar de Y, neem de zandweg aan de rechterkant. Sla aan het einde van de onderharde weg linksaf en ga verder richting het centrum van Templeuve en «La Providence». Sla op het kruispunt van de *rue de Roubaix* (wees voorzichtig bij het oversteken), linksaf. Volg «*école pédagogie Steiner*» en neem *Couture Bernard*. Ga rechtdoor tot aan de *Ferme Louis Legrand*, *rue de Néchin*. Ga terug de weg af en neem het aardepad aan de linkerkant. Ga langs het voetbalveld om in de *rue de Ricarmé* te belanden. Ga in de *rue de Roubaix* linksaf en verder tot aan de *Place de Templeuve*.



Templeuve, een groot dorp dat bestaat uit meerdere gehuchten en plaatsen, op de Franse grens, biedt vele winkels en diverse lokale produceurs. Met een prachtig kasteel dat geduldig op restauratie wacht, een ultramoderne kerk (Saint-Etienne) en een kasteelhoeve (Ferme de Bettignies), heeft dit dorp veel om je te verrassen.



Délices et chocolats (chocolade en pralines) – rue de Tournai, 30 / **Manche des légumes** (biologische groenten) – rue des Combattants, 67 / **Ferme Deffrenne** (melk) – Hameau du Marais, 7 / **Brasserie de Cazeau** (brouwerij) - rue Cazeau, 67 / Ferme de l'Anondor – rue Estafflers, 34 / **Ferme Louis Legrand** (foie gras, rillettes, pâté) - Rue de Néchin, 78.



Friterie Val et Raf – rue de Tournai, 26 / **Friterie La Bascule** – rue de Néchin, 1 / **Le Plato** - rue de Roubaix, 24



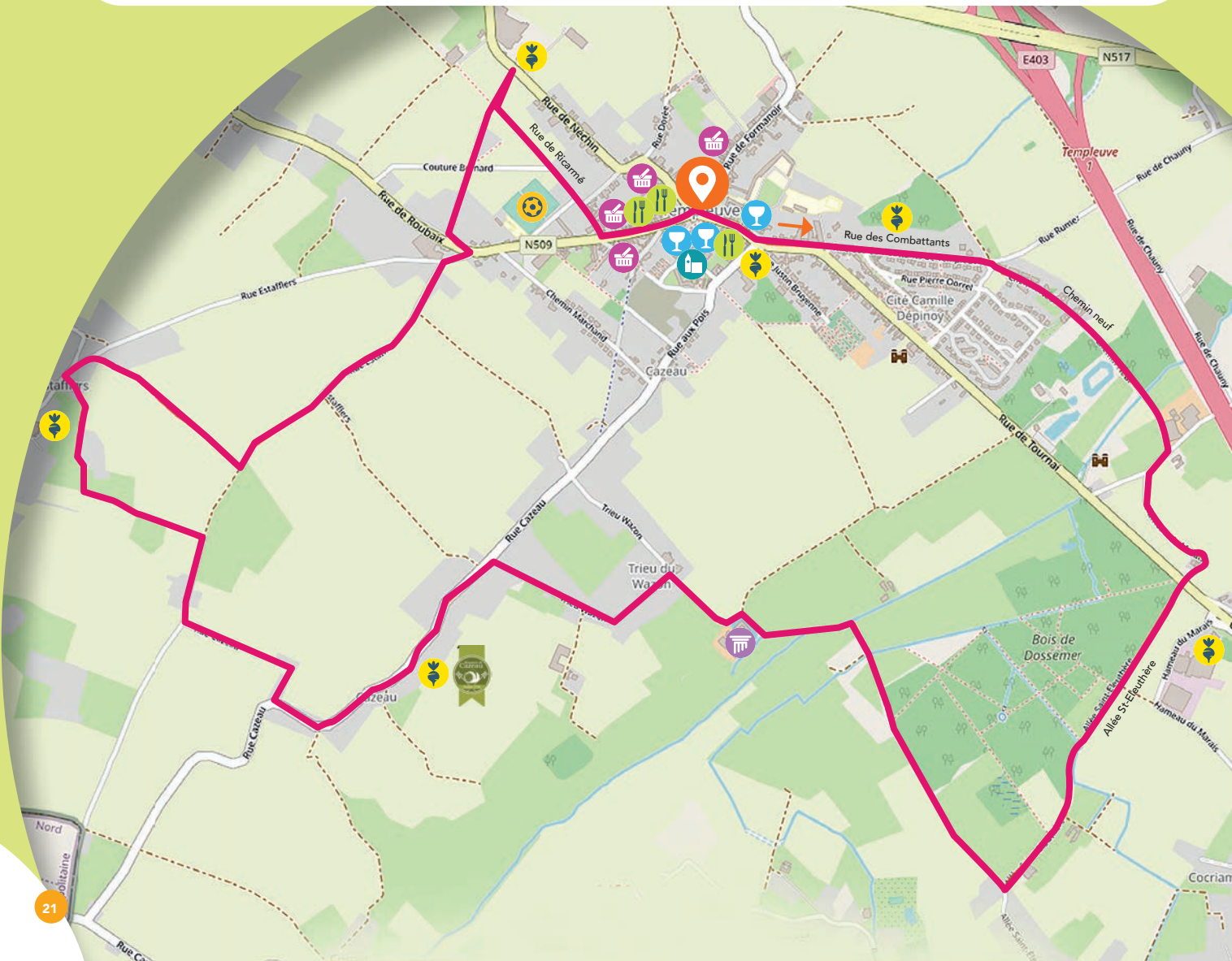
Le Sixties – rue de Tournai, 3 / **Le Communal** – rue de Roubaix, 8 / **Le Central** – rue de Tournai, 4.



So Vrac (afvalvrije supermarkt) – rue de Roubaix, 46 / **Le Palais de la Bière** (bier)– rue de Roubaix, 40 / **Liefooghe** (bloemen) rue Formanoir, 3 / **Boucherie Yves et Valérie** (slagerij) – rue de Néchin, 5.



Place de Templeuve op vrijdag ('smorgens).



FROYENNES

Afstand: 9,4 km



Parking de l'église de Froyennes
Place de Froyennes.

50.623287 / 3.353823



Ca rond de Saint-Eloi kerk, neem de weg naar rechts. Volg deze onverharde weg tot aan de chaussée de Lannoy. Kijk uit voor de oversteek.

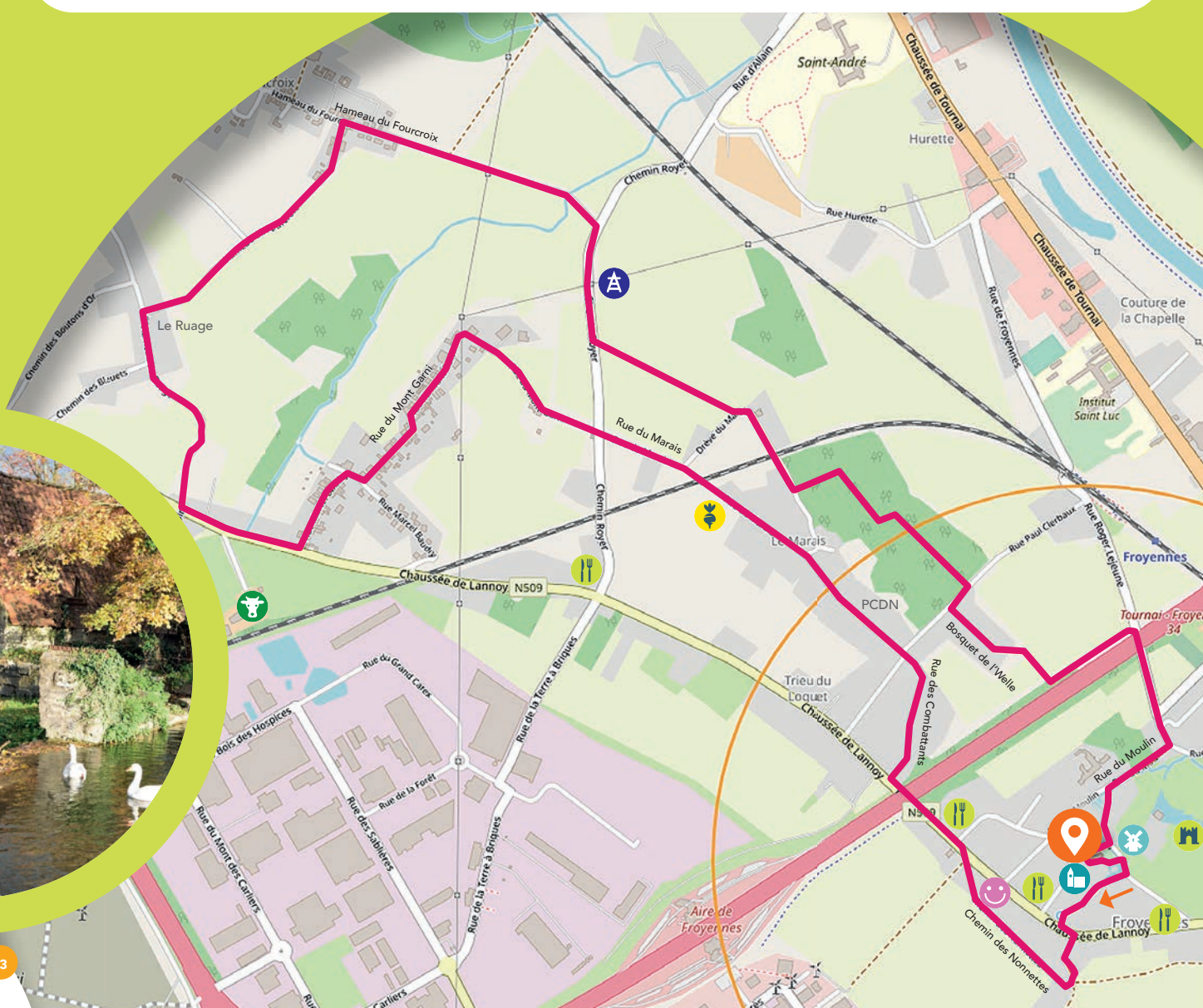
Neem iets verderop aan de linkerkant een klein pad (chemin des Nonnettes). Steek de weg over en ga op 300 m naar links. Neem rechts, na de brug (kapsalon), de rue des Combattants de Froyennes.

Ga voor het verzorgingstehuis « Marcel Marlier » langs en loop langs de schoolmuur « Horizons Nouveaux ». Rechts na de muur, kan je een natuurplek (plan communal de développement nature) ontdekken naast een bos (didactische panelen, picknicktafel, bijenkorven, boomgaard): sluit het hek voor de schapen! Volg de rue du Marais en Mont Garni, altijd rechtdoor.

Ga in de bocht naar links en bij het volgende kruispunt naar rechts om de weg te bereiken. Loop 330 m verder op deze weg. Sla rechtsaf naar de Hameau du Ruage. Neem de eerste straat rechts richting Hameau de Fourcroix, ga rechtdoor en sla dan weer rechtsaf voor 740 m om de Chemin Royer (aan de rechterkant) te volgen. Naam net over de elektriciteitsmast het aardepad aan de linkerkant en passeer langs de woonwijk, steek het bos en de wijk « Bosquet de l'Welle » door.

Volg langs de snelweg, ga onder de brug door en sla rechtsaf (rue du Moulin). Ga langs de « Petite Fabriek », een bijzondere plek en ontmoetingsplaats met zomerterras en ludieke verblijfmogelijkheden, en keer terug naar de kerk.

- Woon- en landbouwdorp aan de rand van de stad Doornik.** De wijk van de oude watermolen (13^e eeuw, geclassificeerde site, niet meer in gebruik sinds 1962), de vijver en het Château de Beauregard (toekomstig hotel en wellnesscentrum) bieden een charmante en rustige omgeving.
- La Bergerie de l'Orage** (schapenvlees) – rue du Marais, 19.
- L'Oustau du Vert Galant** – chaussée de Lannoy, 106 / **La Fontaine** – chaussée de Lannoy, 70 / **Au Colombophile** – chaussée de Lannoy, 174 / **Le Shanghai** – chaussée de Lannoy, 28
- La Ferme du Bien Etre** – chaussée de Lannoy, 103.



Maar ook... THIMOUGIES



👍 Gelegen op de flank van een heuvel op enkele kilometers van Doornik, kan Thimougies beschouwd worden als een van de mooiste dorpen van de regio. Ontdek de natuur die behouden bleef en de erfgoedschatten. De windmolen, die de trots van het dorp is, is opgesteld op een hoogte van 90 m. Oorspronkelijk gebouwd in de 16^e eeuw, is hij vele keren vernield en opnieuw opgebouwd. De storm van 2008 was meedogenloos. Maar de vastberadenheid van de bewoners leidde tot de renovatie en de inwijding ervan in 2020.

Lees meer over visitwapi.be en visittournai.be :

- ➔ Wandeling van «le Vert-Bois» (5 km)
- ➔ Molenwandeling (1 km)
- ➔ Grijs Kruis wandeling (10 km)
- ➔ Kapelletjes-wandeling (9 km)
- ➔ Boerderijenwandeling (12 km)

Kaarten te koop op wapishop.be en aan de balie van de dienst voor toerisme van Doornik (2,00 €)

🐝 Les Marais d’Hurtebise (bijenhoning) rue de Melles, 9 in Thimougies.
Zie ook: ASBL Moulin à Vent – thimougies.eu



En nog... MONT-SAINT-AUBERT



👍 **Vanaf een hoogte van 147 m** trekken de berg en het dorp met dezelfde naam, jaarlijks vele bezoekers dankzij de vele troeven: **paden, bospassages, cafés en restaurants, panoramische uitzichtpunten over de vlaktes van de Schelde en de stad Doornik**, herkenbaar aan de kathedraal met de vijf klokkentorens en het belfort. En niet te vergeten is « Le Chemin des Poètes », een pad dat gemaakt is van stenen gegraveerd met uittreksels van gedichten.

Lees meer over visitwapi.be en visittournai.be:

- ➔ Langs paden en aardwegen (2 km)
- ➔ Wandeling van de dichters van de zonsonderdag (6,5 km)
- ➔ Wandeling van de dichters van de rijzende zon (7,5 km)
- ➔ De wegen van de « Reposoir » (3 km)

Kaarten te koop op wapishop.be en in het infokantoor van de dienst voor toerisme van Doornik (2,00 €)

- 🌿 **Le jardin du Monchau** (biologische boerderijproducten) – rue de Billefont, 8d in Mont-Saint-Aubert
- 🍷 **Epicerie Chéri** (lokale producten) – avenue des Alliés, 22 in Kain.
- 🍴 **Floreale Panoramique** (hotel) – Place de la Trinité, 2 in Mont Saint-Aubert / **La Grignotière** (hotel) – rue de Billefont, 2 in Mont-Saint-Aubert / **Ma campagne** (by Véro) – avenue du Rinval, 1 in Mont-Saint-Aubert / **L'Atelier** – rue Géo Librecht, 2 in Mont-Saint-Aubert / **La Ferme du Reposoir** – chemin du Ruisseau, 1 in Kain / **Le Sabot** – avenue des Alliés, 18 in Kain.
- 🍷 **Café du Cerf** – rue des Crupes, 30 in Mont-Saint-Aubert / **Le Communal** – rue Raoul Van Spitael, 14 in Kain / **Le Colombophile** – rue Raoul Van Spitael, 19 in Kain.





**OFFICE DU TOURISME
DIENST VOOR TOERISME**

Place Paul-Emile Janson 1 - B-7500 Tournai

#visittournai



visittournai.be