



visit  
TOURNAI

# WANDELINGEN *IN DE DORPEN*

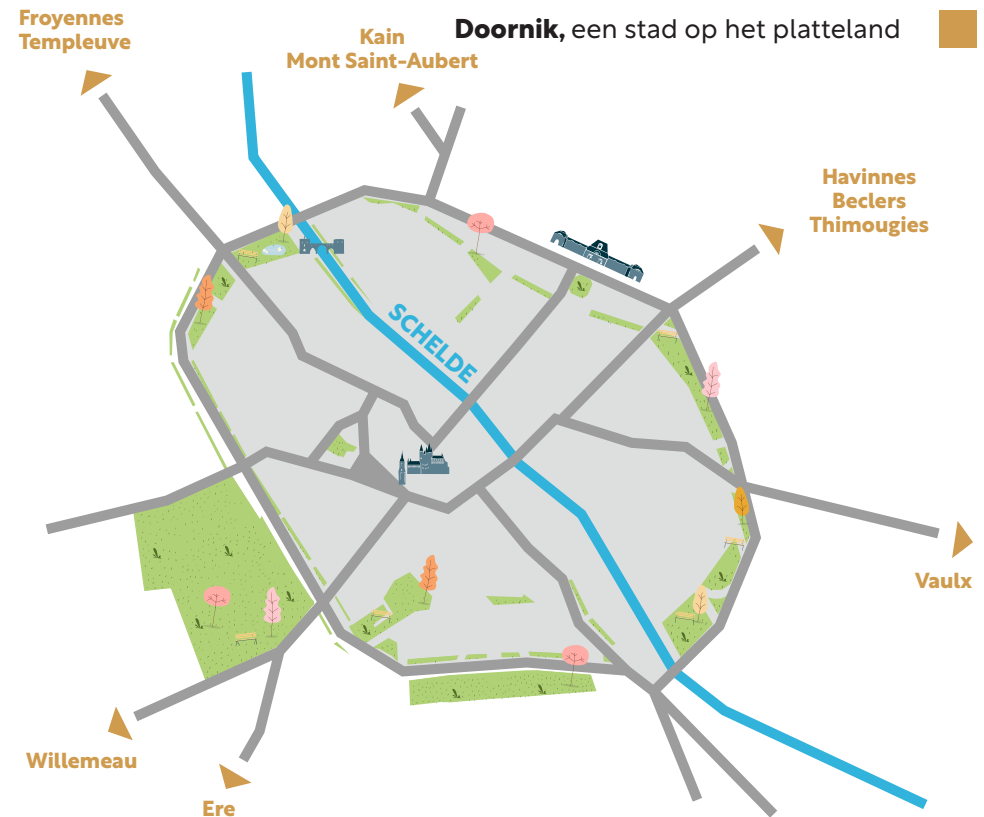
Editie 2025



## Code van de wandelaar

Respecteer natuurgebieden, fauna, flora, en privébezit.  
Gooi geen afval weg. Gedraag je discreet in de buurt van bewoonde gebieden.  
Trek goede schoenen aan en drink voldoende.

*Visittournai kan niet verantwoordelijk worden gesteld voor werkzaamheden die het goede verloop van de wandelingen kunnen verstoren.*



Op de grens van Vlaanderen en Frankrijk is Doornik, **een stad op het platteland omringd door een groene gordel van 29 dorpen, een uitstekend wandelgebied. In oppervlakte vormt dit een van de grootste gemeenten van België.**

Ontdek deze authentieke Waalse dorpen langs paden en landwegen, door velden en bossen of langs het water. Geniet van de rustige sfeer, verrassende panorama's en industriële en historische bouwwerken, getuigen van een eeuwenoud verleden. Laat je leiden door de routes die in deze brochure worden aangeboden en denk eraan om de lokale producten te testen!

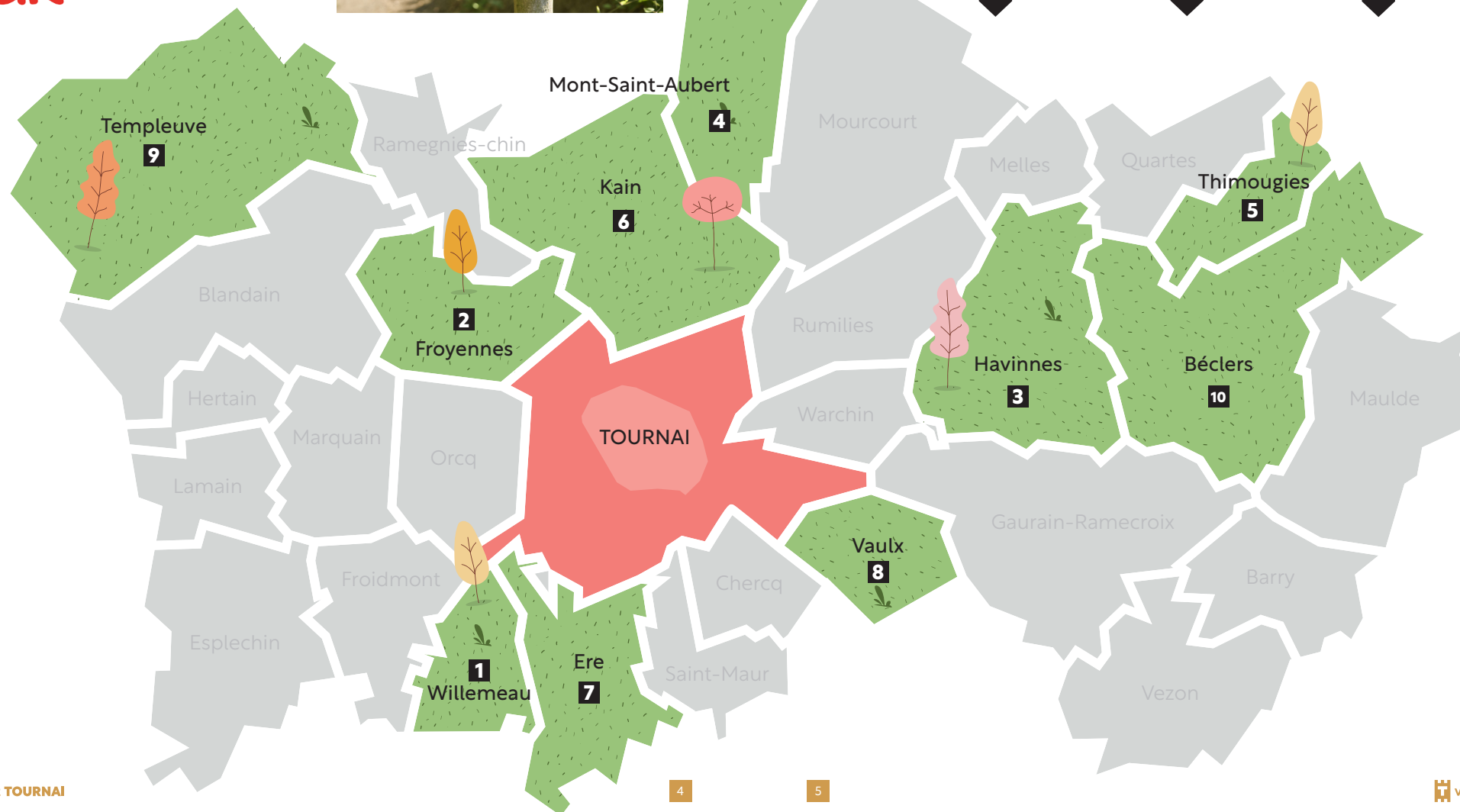
## Doornik en de dorpen

De GR paden (Grote Route) lopen door het grondgebied van Doornik. Ze steken de stad over van Mont-Saint-Aubert naar de Franse grens via Kain, Doornik en de Chemin de Bouvines. Volg de GRP 123, Tour de Wallonie Picarde.



## Legende

- |                 |         |          |
|-----------------|---------|----------|
| Streekproducten | Frituur | Grot     |
| Overnachten     | Café    | Zwembad  |
| Restaurant      | Kerk    | Kasteel  |
| Molen           | Camping | Wellness |



# 1 Willemeau — 7 km





Vertrek: parkeerplaats kerk van Willemeau


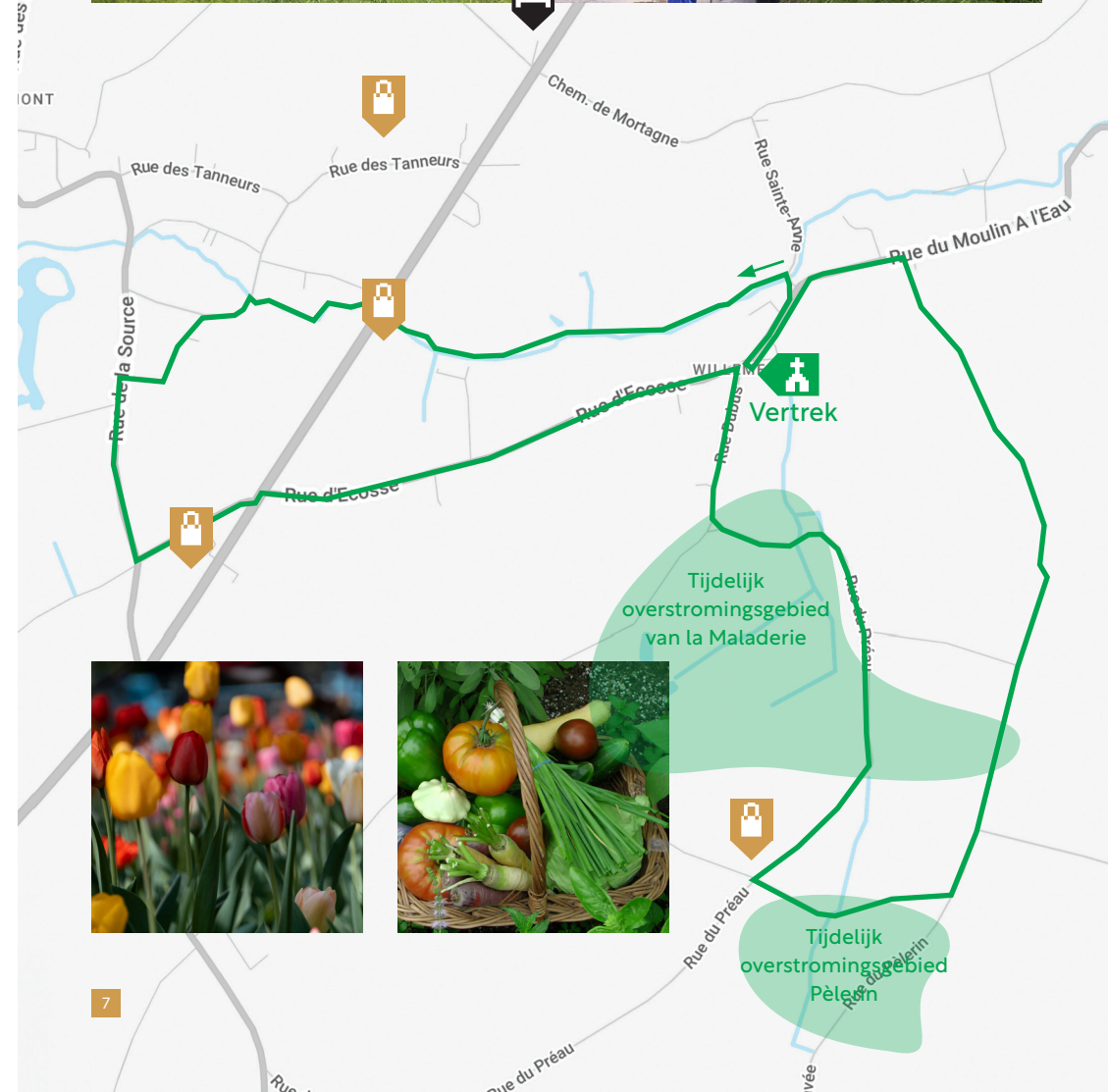
Een landbouwdorp in de vallei van het riviertje de Barges. Er zijn twee tijdelijke overstromingsgebieden gecreëerd om de waterloop de kans te geven uit te breiden bij hevige regenval en te voorkomen dat stroomafwaarts gelegen stedelijke gebieden onderlopen. Deze sites bevatten taluds en grasvelden die door schapen worden beheerd, evenals waterpoelen waar talrijke vogels kunnen worden waargenomen.

Sla op het plein rechtsaf en neem de eerste straat links de *rue Sainte-Anne* in. Sla direct linksaf tot aan de *chaussée de Douai* - wees voorzichtig bij het oversteken - en neem de kleine weg aan de overkant tot aan de *rue du Pont Vert*. Houd links aan en sla linksaf de *rue de la Source* in. Sla bij het kruispunt linksaf de *rue de la Station* in en steek opnieuw de rijbaan over naar de *rue d'Ecosse*. Ga rechtdoor en voor het plein slaat u rechtsaf de *rue Dubus* in. Sla bij de « Y » linksaf de *rue de la Maladrerie* in. Aarzel niet om door de tijdelijke overstromingszone te wandelen - en ga verder langs de *rue du Préau*. Sla bij het kruispunt linksaf de *rue du Pèlerin* in. Sla opnieuw linksaf en volg het onverharde pad tot aan de *rue du Moulin à Eau*. Sla linksaf om de kerk van Willemeau te bereiken.



## Streekproducten

-  « **Aux Saveurs du Préau** » — Rue du Préau, 16 à Willemeau  
> 7/7 automaat met boerderijproducten : seizoensgroenten, boter, eieren, aardappelen.
-  « **Au champ des colibris** » — rue Her Carette, 8 à Froidmont  
> Gediversifieerde tuinbouw op een klein terrein. Gecertificeerd biologisch.
-  « **Les fleurs à couper** » — chaussée de Douai, 818 à Froidmont  
> Snij je eigen bloemen op het veld ! Afhankelijk van het seizoen : tulpen, gladiolen, zonnebloemen.
-  « **Delneste bières** » — chaussée de Douai, 881 à Froidmont  
> Ruime keuze aan onder andere Belgische en lokale bieren.



## 2 Froyennes — 7,3 km

Vertrek: parkeerplaats kerk van Froyennes


Een residentieel boerendorp aan de rand van de stad. De oude geklasseerde watermolen uit de 13<sup>e</sup> eeuw - sinds 1962 niet meer in gebruik -, de vijver en het kasteel van Beauregard vormen een charmant en vredig decor. De bossen van Froyennes en het Parc des Dominicaines, een waar natuurpareltje, maken het plaatje compleet.

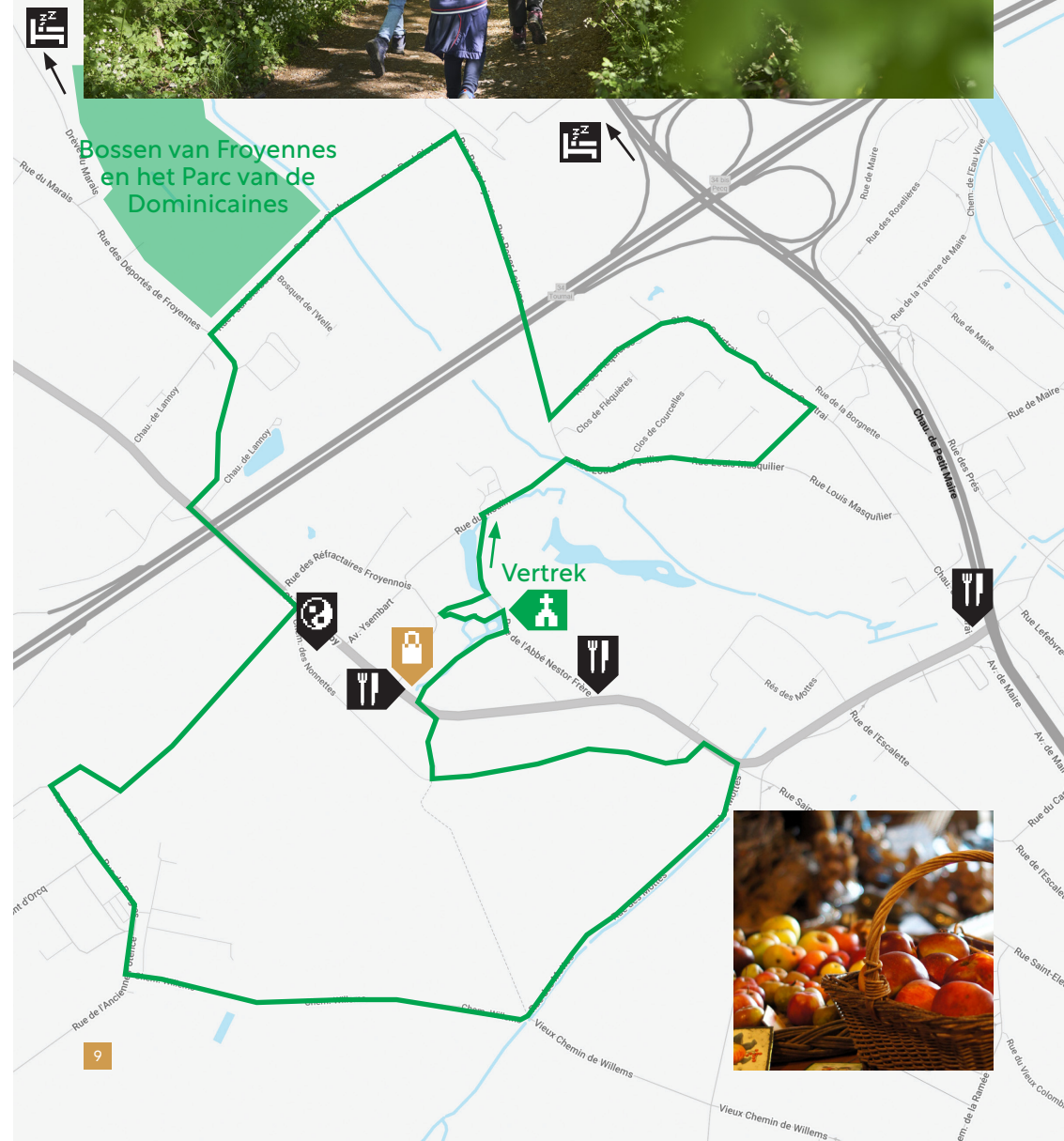
Loop langs de linkerkant van de Saint-Eloi kerk. Steek het bruggetje over en sla linksaf. Aan het einde van de **rue Abbé Nestor Frère** sla je rechtsaf en passeer je La Petite Fabrick, een tot de verbeelding sprekende plek en buitengewone verblijfplaats. Sla rechtsaf en volg 400 m de **rue Louis Masquillier** om het kleine pad aan de linkerkant te nemen. Sla opnieuw linksaf en volg de spoorlijn. Volg de bocht en voeg in op de **rue Roger Lejeune**. Sla rechtsaf en ga onder de snelwegbrug door. Sla linksaf de **rue Paul Clerbaux** in en loop door tot u de **rue des Déportés** bereikt. Neem de bocht naar rechts om de **Chaussée de Lannoy** te bereiken. Sla linksaf en loop 300 m. Kijk uit voor het kruispunt! Neem het pad rechtdoor in de richting van het industrieterrein. Ga het industrieterrein op via de **rue du Progrès** en loop langs de **rue de l'Ancienne Potence** om uit te komen via **chemin Willems**. Sla aan het Marmite-kruispunt linksaf in de richting van de **rue des Mottes** en rijd voorbij de Veeweyde refuge. Sla linksaf en neem 100m verder de **chemin des Nonnettes**. Aan het einde van het graspad ga je naar rechts. Wees voorzichtig bij het oversteken van de rijbaan ! Neem het pad aan de rechterkant, 50 m verder, om de Saint-Eloi fontein en de kerk te bereiken.



Langs de rue Paul Clerbaux kom je langs de bossen van Froyennes en het Parc des Dominicaines. Dit laatste grenst aan de woning Marcel Marlier op de plek van het voormalige klooster. Aarzel niet om hier een omweg te maken. Een boomgaard met appelbomen, bijenkorven, nestkasten voor uilen en passanten, een natuurlijke tuin en een vijver voor salamanders en amfibieën maken het terrein compleet en vormen de ideale omgeving voor school- en buitenschoolse activiteiten. Dit gebied is toegankelijk op voorwaarde dat je het terrein respecteert. Meer info : PCDN – Stad Doornik.

### Streekproducten

 « **Au jardin de Saint-Eloi** » – Chaussée de Lannoy, 66A à Froyennes  
> Kruidenierswinkel met de focus op lokale producenten.





## 4 Mont-St-Aubert — 8 km

Vertrek: parkeerplaats achter de kerk van Mont-Saint-Aubert

Op een hoogte van 147 m trekken de berg en het dorp dat zijn naam draagt veel bezoekers dankzij hun vele troeven : wandelpaden, bosdoorgangen, restaurants en estaminetten, panoramische uitzichten over de Scheldevlaktes en de stad Doornik, herkenbaar aan zijn kathedraal met vijf klokkentorens en zijn belfort.

De kerk gewijd aan de Heilige Drie-eenheid dateert uit de 18<sup>e</sup> eeuw. Op het aangrenzende kerkhof liggen verschillende plaatselijke dichters begraven. Het dichterspad, een steil pad bezaaid met platen van blauwe steen, is bezaaid met inscripties van citaten van schrijvers.

Op paasmaandag nemen duizenden wandelaars deel aan de wandeling met de stok. Deze traditie herinnert aan de pelgrimstocht waarbij de Maagd al in de 14<sup>e</sup> eeuw werd vereerd. In juli, dikwijls tijdens het tweede weekend, eert het broodfestival Saint Aubert, de beschermheilige van de bakkers.

▶ Wandeling van de dichters van de rijzende zon : **volg de borden 3.16**

Het is aan te raden om wandelstokken mee te nemen om de afdaling te vergemakkelijken op bepaalde steile of modderige stukken na regenval.

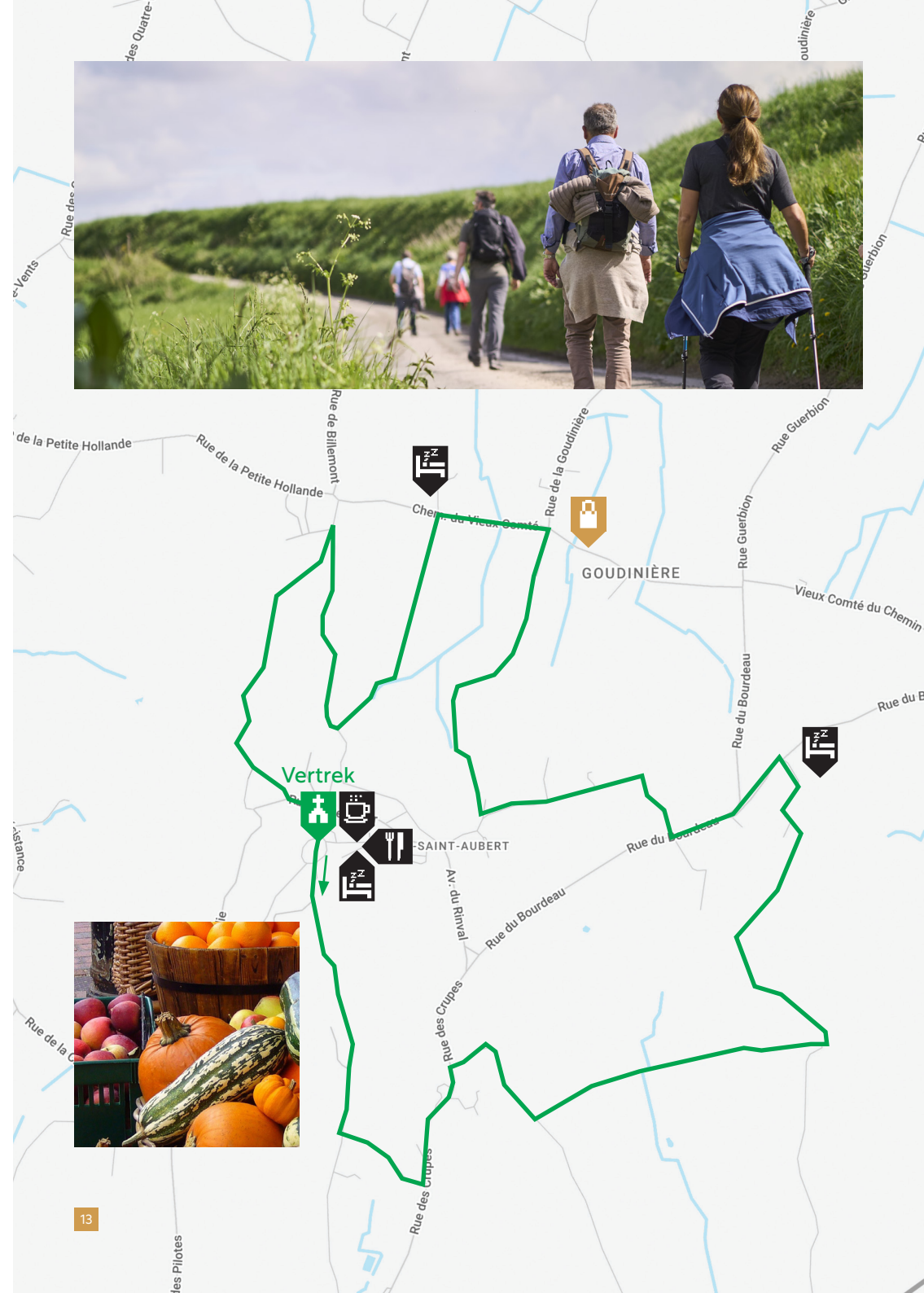


### Streekproducten



« **Ferme du Moncheau** » — Chemin du Vieux Comté, 4 à Mont-Saint-Aubert

> 7/7 automaat voor boerderijproducten van Le Jardin de Moncheau : seizoensfruit en groenten.



## 5 Thimougies — 8,2 km

Vertrek: parkeerplaats Place de Thimougies

*Thimougies, genesteld op de flank van een heuvel op ongeveer tien kilometer van Doornik, kan worden beschouwd als een van de mooiste dorpen in de regio. De ongerepte natuur, de plaatselijke festiviteiten en het erfgoed zijn de belangrijkste troeven. De windmolen, de trots van het dorp, staat op 90 meter hoogte. Hij werd gebouwd in de 16<sup>e</sup> eeuw, vele malen verwoest en herbouwd, maar is nu volledig gerestaureerd. Hij is nu open voor bezoekers en de molenaar produceert regelmatig meel.*

► Kapelletjes-wandeling : **volg de gele pijlen 3.22**

Rondleidingen van de molen op zondagmiddag van 1 april tot 30 september.

Het hele jaar door op reservering via **info@moulindehimougies.be**


Nieuw : ENTER GAME – een schattenjacht ideaal voor gezinnen of kleine schoolgroepen.

Vespatochten : reserveer op **slowride.be**


 Fondation du Moulin de Thimougies



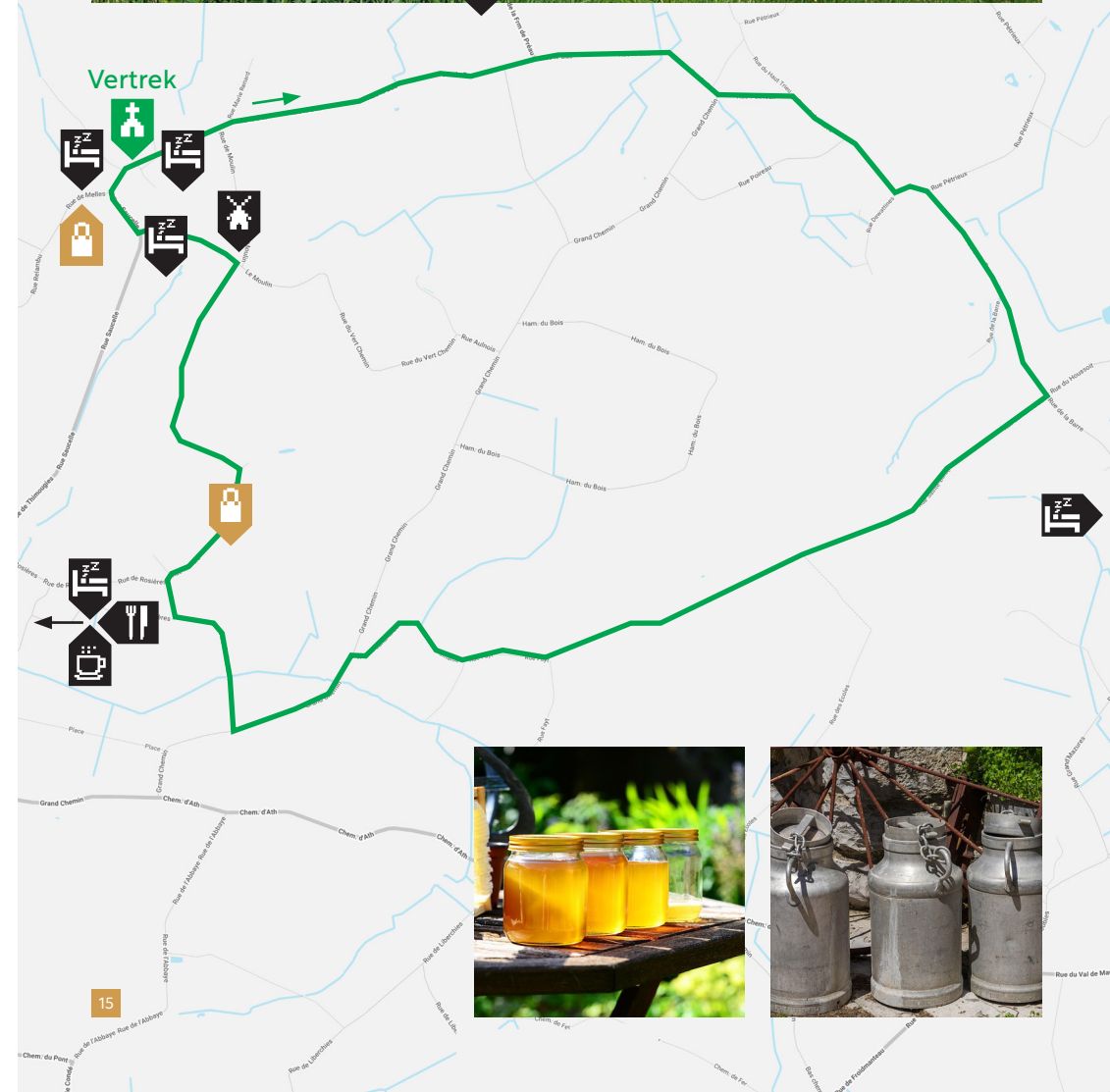
### Streekproducten

 « **Les Marais d'Hurtebise** » — rue de Melles, 9 à Thimougies

> Ambachtelijke productie van honing en bijproducten.

 « **Ferme de Rosière** » — rue de Rosières, 91 à Béciers

> Ambachtelijke harde kaas, rauwe melk, varkens- en rundvleespakketten.





## 7 Ère — 8,9 km



Vertrek: parkeerplaats van de kerk van Ère

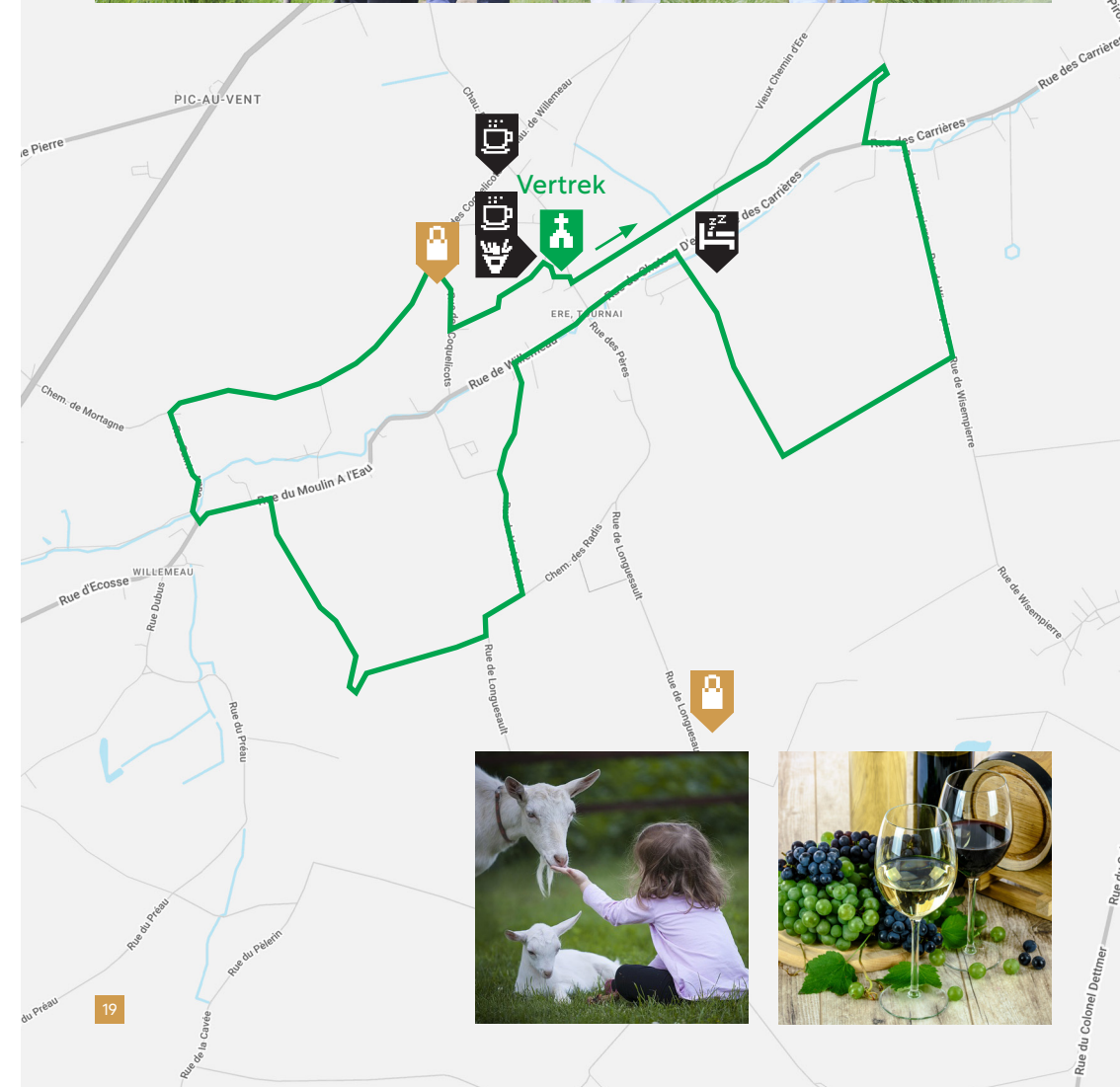
Een klein boerendorpje aan de rand van de stad, genesteld in het hart van de vallei van het riviertje de Barges. De Romaanse kerk, waarvan het koor en de sacristie dateren uit de 11<sup>e</sup> eeuw, de twee enorme schoorstenen en de ruïnes van de oude steenfabriek, die in 1974 werd gesloten, tekenen het landschap. Eind juli trekt het populaire festival Les Gens d'Ère steeds meer muzikliefhebbers.

► Ga om de kerk heen en bereik het cultureel centrum. Neem de RAVEL naast het gebouw en ga rechtdoor tot aan de **rue des Moissons**. Sla rechtsaf. Wees voorzichtig bij het oversteken van de **rue des Carrières**. Sla linksaf en neem de 1e straat rechts de **rue de Wisempierre** in. Dan rechts en weer rechts om terug te keren naar de **rue du Château**. Sla linksaf en volg de weg voor 640 m. Neem het bruggetje links en volg het voetpad van Taintignies, steeds rechts aanhoudend. Sla rechtsaf de **rue de Longuesault** in en volg de bocht. Sla rechtsaf de **rue Mont-au-Gris** in. Ga bij de kruising van de drie bomen naar rechts en neem bij de "Y" het linkerspad. Sla bij de **rue du Moulin à Eau** linksaf en bij de kruising rechtsaf in de richting van de **rue Sainte-Anne**. Aan het einde neem je het zandpad aan de rechterkant om het voetbalveld te bereiken. Loop de **rue des Coquelicots** af en neem de 1e afslag links naar de **rue de la Forge** en de kerk.



### Streekproducten

-  « **Ferme des Coquelicots** » — Rue des Coquelicots, 13 à Ère  
> Biologische groenteteelt, geitenhouderij, verkoop van kaas en zuivelproducten en winkel met streekproducten.
-  « **Domaine de Longuesault** » — Rue de Longuesault, 10 à Ère  
> Biologische wijngaard met 6 druivensoorten (witte wijn, rode wijn, schuimwijn).



## 8 Vaulx — 9,1 km


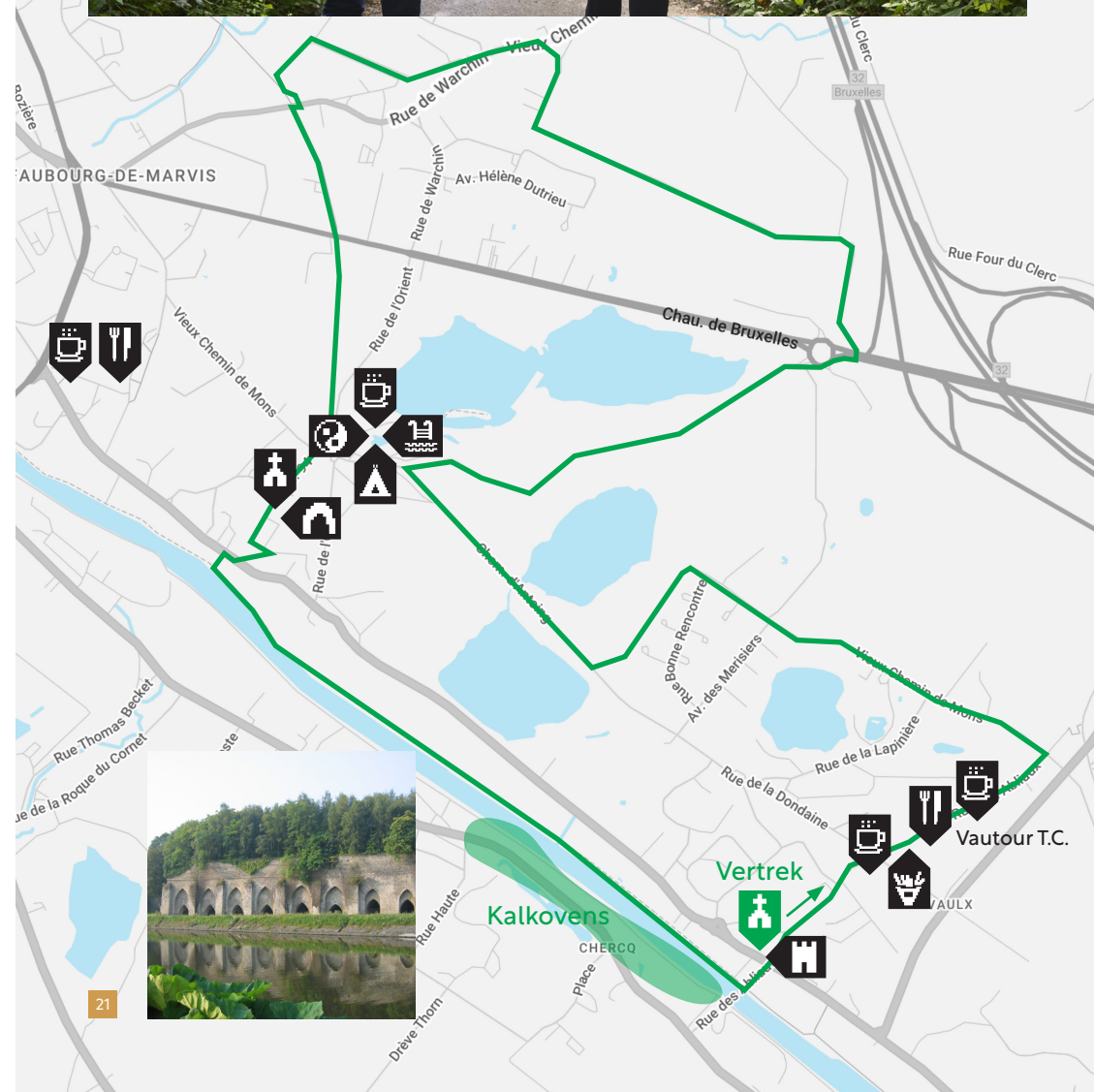
Vertrek: parkeerplaats van de kerk van Vaulx

*Vaulx is een ingesloten dorp in het steengroevebekken van Doornik, zoals blijkt uit de vele stilgelegde steengroeves. Het is nu een woonwijk nabij de stad en aan de rand van het charmante gehucht Allain, met zijn grot Notre-Dame de Lourdes en beplant kerkhof. Op een steenworp afstand van de Site de l'Orient, een recreatiecentrum in een groene omgeving (zwembad, camping, waterfietsen, kinderspelen, Ecopark).*

► Ga de *rue des Abiaux* op, voorbij *Pas du Roc* en rechtdoor. Ga linksaf de *oude chemin de Mons* op, door de woonwijk naar het kleine zandpad. Neem dit om de *rue Jean-Baptiste Moens* te bereiken. Sla rechtsaf en loop 600 m verder. Neem voor de camping Orient het pad aan de rechterkant. Ga na 1 km rond de *rotonde Michel Lemay* en steek de Brusselsesteenweg over voor de autohandel, op het zebrapad. Neem het onverharde pad aan de overkant in de richting van de *rue Jean Winance*. Neem het eerste pad links en volg de spoorlijn tot aan de *Couture des Trois Oignons*. Ga op het plein linksaf de *oude Chemin d'Ath* op en volg de doodlopende weg. Neem aan het einde de kleine voetgangerstunnel onder de spoorlijn door naar de *rue de l'Hôpital*. Volg de lijn L088 RAVEL richting Vaulx en loop 800 m verder. Neem *chemin 94* richting het gehucht Allain. Daal af naar de *rue de la Lys*, sla rechtsaf en neem de eerste afslag links. Ga aan de oever van de Schelde naar links en volg de rivier gedurende 1580 m. Sla voor de brug linksaf naar de kerk van Vaulx en de middeleeuwse ruïnes van *Château César*.



De voormalige kalkovens van Saint-André, gelegen op de linkeroever van de Schelde tegenover het dorp Vaulx, zijn monumentale gebouwen die het geheugen en de geschiedenis van de regio Doornik markeren. De 8 kalkovens werden vanaf 1840 gebouwd en stookten een eeuw lang de plaatselijke kalksteen om een continue stroom natuurlijke hydraulische kalk te produceren. Het project van de stichting FAMAWIWI is om de site te ontwikkelen, waarbij kunst en herdenking worden gecombineerd zodat ons tijdperk herinneringen nalaat voor de volgende generaties.



# 9 Templeuve — 9 km




Vertrek: parkeerplaats Place de Templeuve


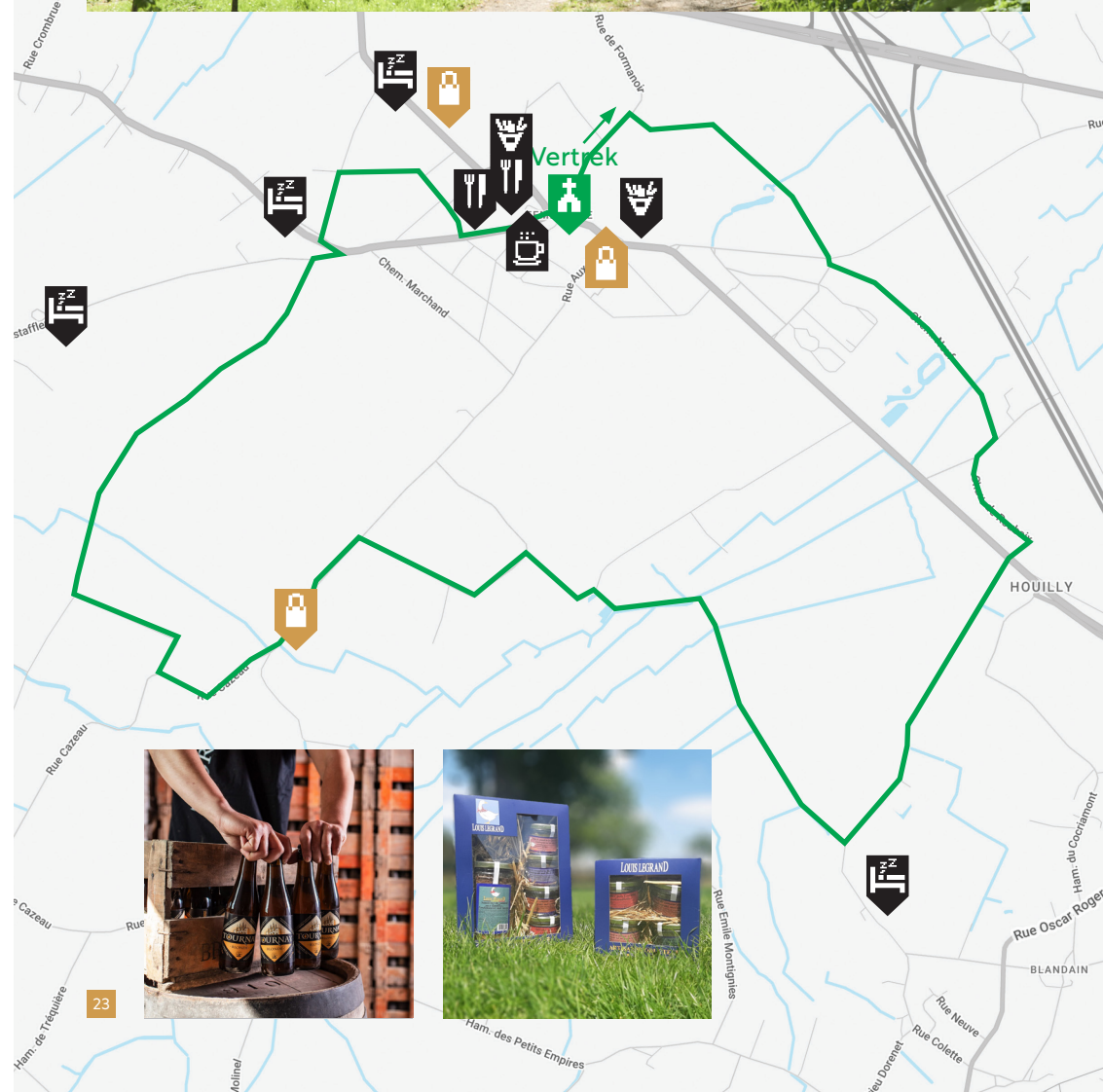
*Templeuve is een groot dorp dat bestaat uit talrijke gehuchten en dorpen aan de rand van de Franse grens, met een ruim aanbod aan winkels en streekproducten. Met een prachtig kasteel dat nog gerenoveerd moet worden, een ultramoderne kerk, een kasteelboerderij die op de monumentenlijst staat en een traditionele brouwerij die al 250 jaar bestaat, heeft dit dorp genoeg om je te verrassen.*

► Ga in de richting van het Château de Formanoir, een groot open vierkant gebouw omringd door vier torentjes, en sla direct linksaf. Loop in de **rue de Fourmanoir** gedurende 360 m en sla rechtsaf naar de **Chemin Neuf** over de velden. Aan het einde sla je rechtsaf en vervolgens linksaf tot aan de **chaussée de Tournai**. Wees voorzichtig bij het oversteken ! Volg het pad aan de overkant, dat langs de bosrand loopt met uitzicht op de kerk van Blandain en de windmolens. Sla rechtsaf om het **Dossemer Bos** te omzeilen en ga verder tot **Trieu de Wazon**, waarbij je altijd links aanhoudt. Bewonder onderweg de Ferme de Bettignies. Ga de **rue de Cazeau** in en sla linksaf. Loop langs de Cazeau brouwerij en ga door tot nr. 82, waar je een klein laantje aan de rechterkant neemt (alleen voor bewoners). Volg het pad naar het centrum van het dorp. Ga de **chaussée de Roubaix** op. Ga bij het kruispunt naar links. Wees voorzichtig bij het oversteken van de weg ! Volg het bord van de Steiner school en neem de **Couture Bernard**. Sla rechtsaf langs het voetbalveld de **rue Ricarmé** in. Sla bij de **rue de Roubaix** linksaf het plein op.



## Streekproducten

-  « **Brasserie de Cazeau** » — Cazeau, 67 à Templeuve  
> Het bedrijf bestaat al sinds 1753 en brouwt het enige bier in de gemeente : Tournai (verschillende soorten zoals Blond, Tripel, Noire, Saison).
-  « **Ferme Louis Legrand** » — rue de Néchin, 78 à Templeuve  
> 8e generatie Louis Legrand ! Fokken van eenden met vrije uitloop. Productie en verkoop van foie gras, rillettes en bijproducten.
-  « **Délices et chocolats** » — rue de Tournai, 30 à Templeuve  
> Als meester-chocolatier combineert Cédric kwaliteit met creativiteit en durft hij af te wijken van de gebaande paden. Winkel open op vrijdag en zaterdag.



## 10 Béclers — 10,5 km

Vertrek: parkeerplaats kerk van Béclers

*Een rustige, landelijke wandeling door de velden van dit voornamelijk agrarische dorp aan het begin van de Doornikse heuvels. Mooie uitzichten en een blik op de molen van Thimougies.*

- ▶ Ga in de richting van de spoorlijn, sla direct linksaf en volg het onverharde pad. Sla rechtsaf, steek de spoorlijn over en sla linksaf. Neem de eerste weg rechts, *rue de l'Abbaye*. Neem het onverharde pad links en voeg in op de *rue de Liberchies*. Sla rechtsaf. Sla na 630 m linksaf. Ga op het kruispunt, bij nr. 244, naar links en volg de *chemin du Rail*. Sla linksaf bij de *rue Froidmanteau* en loop langs de boerderij van Defrasnes. Ga rechtdoor tot je bij de weg komt. Kijk uit bij het oversteken! Neem aan de overkant, rechts van het bord Béclers, het smalle pad. Houd links aan. Ga bij de pyloon rechtsaf. Verderop ga je linksaf tot aan de grote antenne en ga je het kleine bos in. Steek het bos over en ga verder tot aan de *Grand Chemin*. Houd rechts aan. Sla rechtsaf de *rue de Rosières* in en steek een klein huizenblok over vlakbij de boerderij van Rosières. Sla weer linksaf om naar beneden te gaan in de richting van de kerk.



### Streekproducten



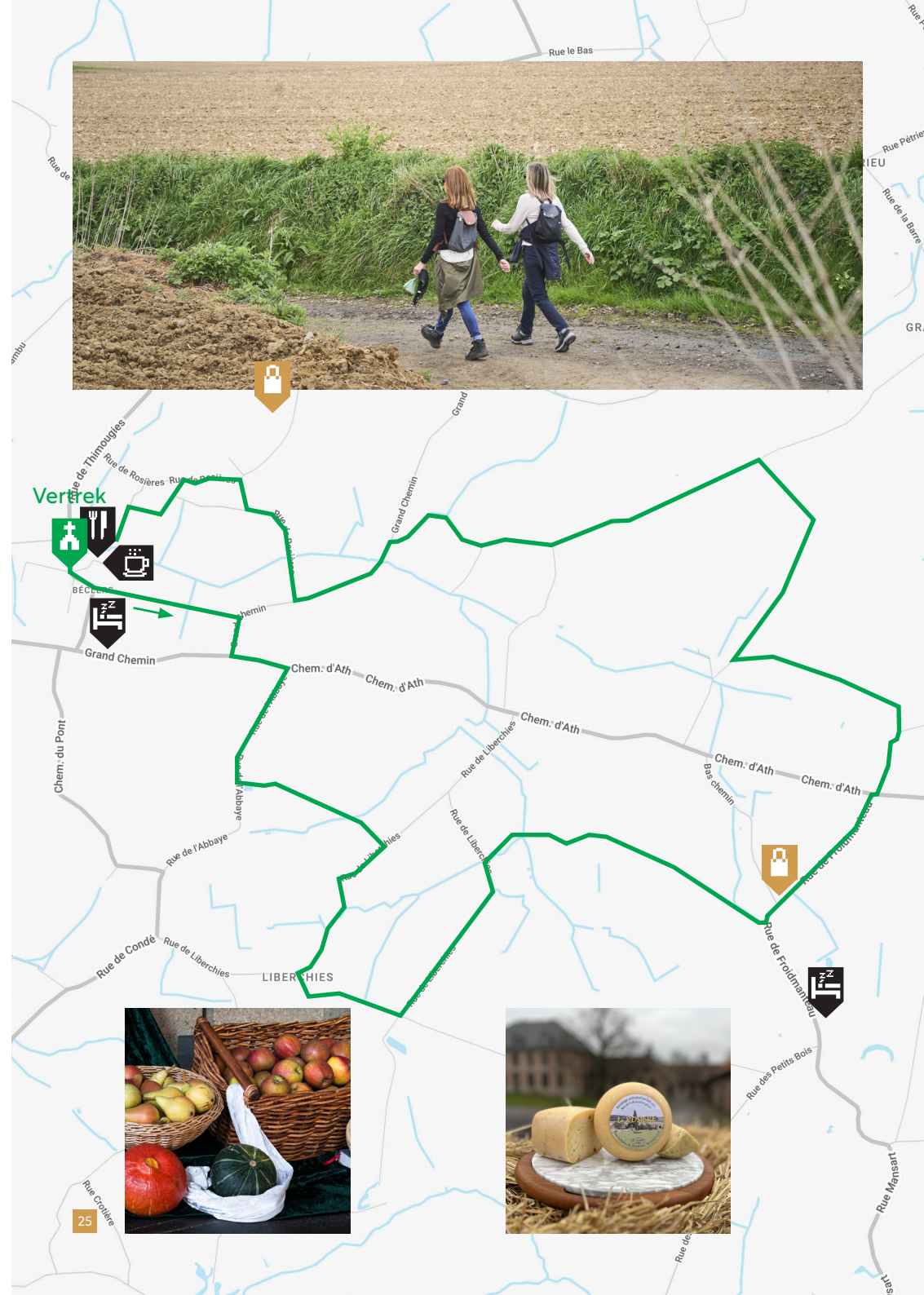
« **Emifruits** » — Bas Chemin, 168 à Béclers

> Seizoensfruit en -groenten en bijproducten.



« **Ferme de Rosière** » — Rue de Rosières, 91 à Béclers

> Ambachtelijke harde kaas, rauwe melk, varkens- en rundvleespakketten.



# Test ook onze stedelijke themawandelingen!



Doornik. Anders bekeken. [6 km]



Tournai insolite [3,5 km]




Art nouveau in Doornik [3 à 7 km]



Arts & Design in the city [6 km]

Doornik, van naald tot draad [4 à 6 km]



Verhalenwandeling [5 km]





## De medewerkers van de dienst voor toerisme staan voor je klaar!

### VANAF 1<sup>ST</sup> APRIL TOT EN MET 31 OKTOBER

- Wekelijks van 9.00 tot 17.30 uur
- Zaterdag, zondag en feestdagen van 9.30 tot 12.30 en van 13.30 tot 17.30

### VANAF 2 NOVEMBER TOT EN MET 31 MAART

- Wekelijks van 9.00 tot 17.00 uur
- Zaterdag van 9.30 tot 12.30 uur en van 13.30 tot 17.00 uur
- Le dimanche de 13h30 à 17h

© Visit Tournai.

